



MARSZAŁEK WOJEWÓDZTWA OPOLSKIEGO

SDM
AK

Zarząd Dróg Wojewódzkich w Opolu
Oddział Terenowy w Grodkowie

08.01.2024

L.dz.26..... podpis.....

DIG-RI.8022.549.2023.JP

Opole, dnia 27 grudnia 2023 roku

Zarząd Dróg Wojewódzkich w Opolu
Oddział Terenowy w Grodkowie
ul. Wrocławska 58
49-200 Grodków

Na podstawie art. 10 ust. 4 ustawy z dnia 20 czerwca 1997 r. Prawo o ruchu drogowym (tj. Dz. U. z 2023 roku, poz. 1047 ze zm.) oraz Rozporządzenia Ministra Infrastruktury z dnia 23 września 2003 r. w sprawie szczegółowych warunków zarządzania ruchem na drogach oraz wykonywania nadzoru nad tym zarządzaniem (Dz. U. z 2017 r. poz. 784)

z a t w i e r d z a m

bez uwag przedłożony przy piśmie o sygn. ZDW.OT.SD.4027.41.2023.Pł z dnia 6 grudnia 2023 r. (otrzymany za pośrednictwem Zarządu Dróg Wojewódzkich w Opolu w dniu 20 grudnia 2023 r.) projekt stałej organizacji ruchu w zakresie odtworzenia oznakowania poziomego od km 5+833 do km 6+279 w związku z realizacją zadania pn. „Przebudowa wiaduktów w ciągu drogi wojewódzkiej nr 411 w km 5+167 w m. Nysa Etap I – jeden pas ruchu.”

Zarząd Dróg Wojewódzkich w Opolu Oddział Terenowy w Grodkowie zostaje zobowiązany do **wprowadzenia, do projektu docelowej organizacji ruchu DW Nr 411, zatwierdzonej zmiany oznakowania, po jej wprowadzeniu w terenie.**

Przedmiotowa organizacja ruchu powinna być wprowadzona w ter. do dnia **31 grudnia 2024 roku.**

Ww. stanowisko zostało uzgodnione z przedstawicielem Komendanta Wojewódzkiego Policji w Opolu oraz Zarządu Dróg Wojewódzkich w Opolu.

Wprowadzający organizację ruchu na podstawie zatwierdzonego projektu zobowiązany jest do zawiadomienia Departamentu Infrastruktury i Gospodarki Urzędu Marszałkowskiego Województwa Opolskiego, Wydziału Ruchu Drogowego Komendy Wojewódzkiej Policji w Opolu oraz Zarządu Dróg Wojewódzkich w Opolu o terminie jej wprowadzenia co najmniej na 7 dni przed rozpoczęciem robót – § 12 ust. 1 rozporządzenia Ministra Infrastruktury z dnia 23 września 2003 r. w sprawie szczegółowych warunków zarządzania ruchem na drogach oraz wykonywania nadzoru nad tym zarządzaniem (Dz. U. z 2017 r., poz. 784).

Brak w/w zawiadomienia spowoduje utratę ważności zatwierdzonej organizacji ruchu – § 12 ust. 4 w/w rozporządzenia Ministra Infrastruktury.

Z up. Marszałka Województwa Opolskiego

Z poważaniem

Remigiusz Widera
Dyrektor Departamentu
Infrastruktury i Gospodarki



MARSZAŁEK WOJEWÓDZTWA OPOLSKIEGO
Piastowska 14, 45-082 Opole, tel.: +48 77 5416 510, fax.: +48 77 5416 512, email: marszalek@opolskie.pl

www.opolskie.pl

Załączniki:

1. jeden egz. projektu - zwrot

Do wiadomości:

1. Komenda Wojewódzka Policji w Opolu Wydział Ruchu Drogowego
2. Zarząd Dróg Wojewódzkich w Opolu + jeden opieczętowany egz. projektu
3. a/a

Sprawę prowadzi: Jarosław Piskorski, tel.: (77) 44 83 203

Administratorem danych osobowych jest Marszałek Województwa Opolskiego.

Pisząc na adres : iod@opolskie.pl można żądać między innymi dostępu do danych, wnioskować o usunięcie sprostowanie lub ograniczenie ich przetwarzania. Więcej informacji dotyczących przetwarzania danych znajduje się na stronie <http://bip.opolskie.pl/2018/06/ochrona-danych-osobowych/>

PROJEKT ORGANIZACJI RUCHU
/DOCELOWEJ/

DROGA WOJEWÓDZKA NR 489

*m. Nysa /ul. Piłsudskiego/
odcinek dla kierunku do centrum Nysy
od km:5+833 do km:6+279*


URZĄD MARSZAŁKOWSKI WOJEWÓDZTWA OPOLSKIEGO
Nr DIG-RI.8022 548 20 23 z dnia 27 grudnia
Niniejsza organizacja ruchu została
Zatwierdzona/zaopiniowana w całości/ części
a) bez zmian
b) ze zmianami lub uwagami

Zakres zmian:

*Odtworzenie istniejącego oznakowania pionowego i poziomego w ramach
zadania: „Przebudowa wiaduktów w ciągu drogi wojewódzkiej nr 489
w km:6+061 oraz estakady w ciągu drogi wojewódzkiej nr 411 w km:5+167
w m. Nysa -ETAP I - jeden pas ruchu”.*

Data: 06.12.2023 r.

opracował :Piotr Łyżwiński

STARSZY INSPEKTOR

Piotr Łyżwiński

OPIS TECHNICZNY

1. Zakres opracowania

Przedmiotem niniejszego opracowania jest odtworzenie istniejącego oznakowania stałego na drodze wojewódzkiej nr 489 w m. Nysa /ul. Piłsudskiego/, odcinek dla kierunku do centrum Nysy od km:5+833 do km:6+279, w ramach zadania:

„Przebudowa wiaduktów w ciągu drogi wojewódzkiej nr 489 w km:6+061 oraz estakady w ciągu drogi wojewódzkiej nr 411 w km:5+167 w m. Nysa -ETAP I - jeden pas ruchu”.

Zakres odtworzenia oznakowania docelowego przedstawiono na załączonych schematach graficznych w skali 1:500.

2. Stan istniejący:

Średni dobowy ruch:

Droga wojewódzka nr 489 (Droga 46/Głębinów -Droga 41/Niwnica/) jest drogą publiczną, ogólnodostępną o nawierzchni bitumicznej. Średni dobowy ruch pomierzony w 2020/2021r. w punkcie pomiarowym: Nysa /DW 411/ -Niwnica/DK 41/ wyniósł 5405 pojazdów silnikowych ogółem.

3. Odtworzenie oznakowania;

3.1 oznakowanie pionowe -odtworzenie:

l.p.	Asortyment oznakowania pionowego /rozmiar średni/	Razem ilość [szt.]
1.	D-3 „droga jednokierunkowa”	2
2.	C-9 „nakaz jazdy z prawej strony”	1
3.	U-5a (pylon- paski z folii II typu)	1
4.	A-32 „oschronienie jezdni” (tymczasowe)	2

3.2.oznakowanie poziome - odtworzenie:

l.p.	Rodzaj linii oznakowania poziomego	Długość całkowita linii	przelicznik	Powierzchnia linii [m ²]
Linie segregacyjne (grubowarstwowe) - od km: 5+833 do km:6+279				
1.	P-1b	446 mb	0,04 m ² /mb	17,84
Razem:				17,84 m²

W niniejszym opracowaniu zastosowano schematy organizacji ruchu, rodzaje znaków i urządzeń bezpieczeństwa ruchu, a także symbole tych znaków i urządzeń zgodnie z :

1.Rozporządzeniem Ministra Infrastruktury z dnia 03.07.2003r. w sprawie szczegółowych warunków technicznych dla znaków i sygnałów drogowych oraz urządzeń bezpieczeństwa ruchu drogowego i warunków ich umieszczenia na drogach (DZ. U. Nr 220 poz.2181z 2003r.)

2.Rozporządzenie Ministra Infrastruktury z dnia 23 września 2003r.w sprawie szczegółowych warunków zarządzania ruchem na drogach oraz wykonywania i nadzoru nad tym zarządzaniem (DZ. U. Nr 177, poz.1729).

3.Projektem stałej organizacji ruchu dla DW 489 zatwierdzonej pismem

Marszałka Województwa Opolskiego nr DIG.RI.8022.229.2023.MK z dnia 05.06.2023r.

4.Pomiarów własnych w terenie.

Odtworzenie oznakowania stałego przewiduje się wprowadzić w terminie do 31.12.2024r.

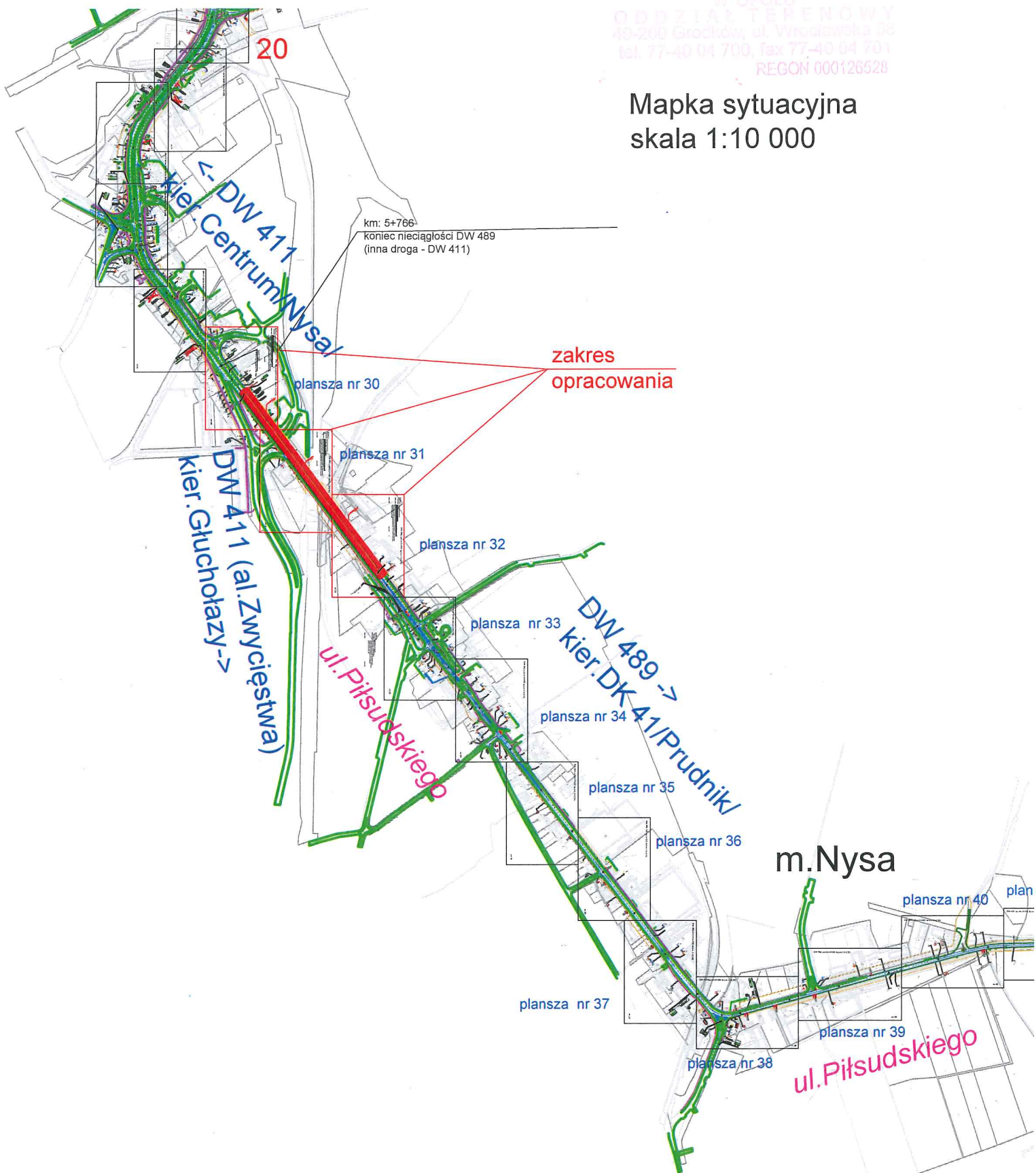
opracował w dniu 06.12.2023 r.

STARSZY INSPEKTOR

Piotr Łyżwiński

...ZŁAD MARSZAŁKOWSKI
WOJEWÓDZTWA OPOLSKIEGO
Nr DIG-RI. 8022 548.2023
z dnia 27.12.23

Mapka sytuacyjna
skala 1:10 000



Schemat 1 z 3

Projekt zmian w oznakowaniu docelowym

Lokalizacja: DW 489 m.Nysa /ul.Piłsudskiego/-
odcinek dla kierunku do centrum Nysy od km:5+833 do km:6+279

Zakres zmian: odtworzenie istniejącego oznakowania w ramach zadania:

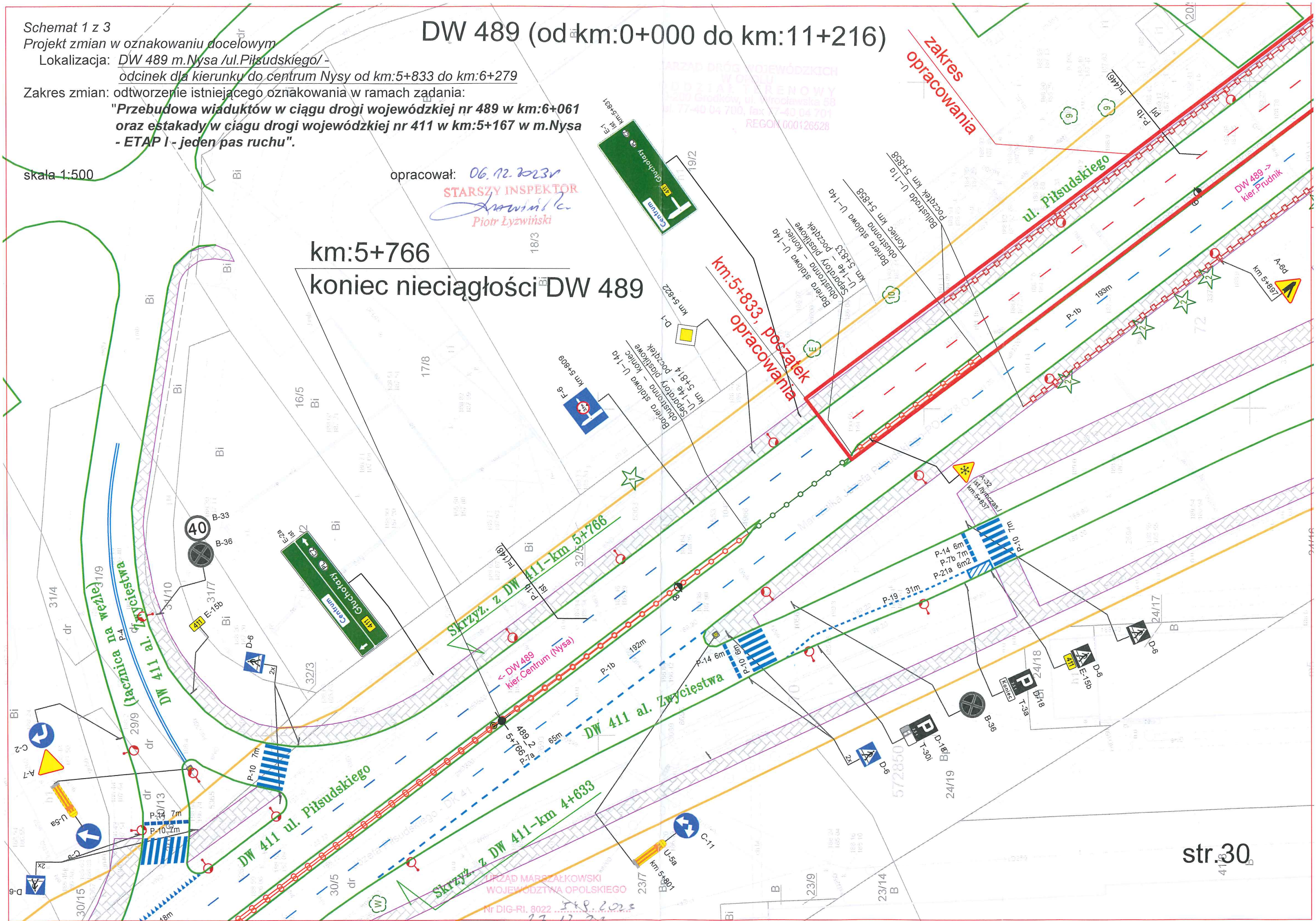
"Przebudowa wiaduktów w ciągu drogi wojewódzkiej nr 489 w km:6+061
oraz estakady w ciągu drogi wojewódzkiej nr 411 w km:5+167 w m.Nysa
- ETAP I - jeden pas ruchu".

skala 1:500

DW 489 (od km:0+000 do km:11+216)

opracował: 06.12.2023
STARSZY INSPEKTOR
Piotr Lyżwiński

km:5+766
koniec nieciągłości DW 489



URZĄD MARSZAŁKOWSKI
WOJEWÓDZTWA OPOLSKIEGO
Nr DIG-RI. 8022
z dnia 27.12.23

DW 489 (od km:0+000 do km:11+216)

Schemat 2 z 3

Projekt zmian w oznakowaniu docelowym

Lokalizacja: DW 489 m.Nysa /ul.Piłsudskiego/ -

odcinek dla kierunku do centrum Nysy od km:5+833 do km:6+279

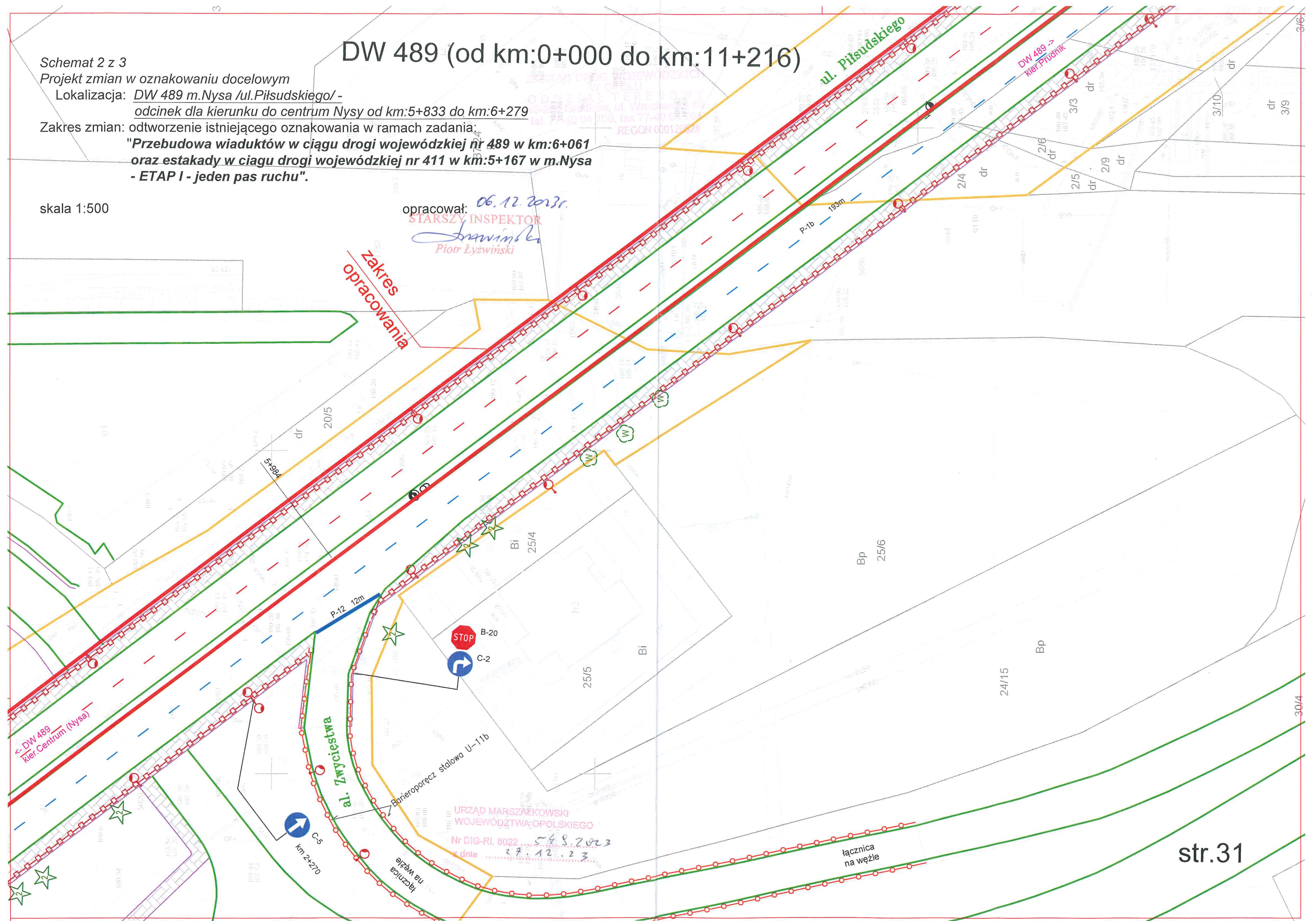
Zakres zmian: odtworzenie istniejącego oznakowania w ramach zadania:

"Przebudowa wiaduktów w ciągu drogi wojewódzkiej nr 489 w km:6+061 oraz estakady w ciągu drogi wojewódzkiej nr 411 w km:5+167 w m.Nysa - ETAP I - jeden pas ruchu".

skala 1:500

opracował: 06.12.2023
STARSZY INSPEKTOR
Piotr Lyżwiński

zakres opracowania



URZĄD MARSZAŃKOWSKI
WOJEWÓDZTWA OPOLSKIEGO
Nr DIG-RI. 8022 548.2023
z dnia 27.12.23

Schemat 3 z 3

Projekt zmian w oznakowaniu docelowym

Lokalizacja: DW 489 m.Nysa /ul.Piłsudskiego/ -

odcinek dla kierunku do centrum Nysy od km:5+833 do km:6+279

Zakres zmian: odtworzenie istniejącego oznakowania w ramach zadania:

"Przebudowa wiaduktów w ciągu drogi wojewódzkiej nr 489 w km:6+061 oraz estakady w ciągu drogi wojewódzkiej nr 411 w km:5+167 w m.Nysa - ETAP I - jeden pas ruchu".

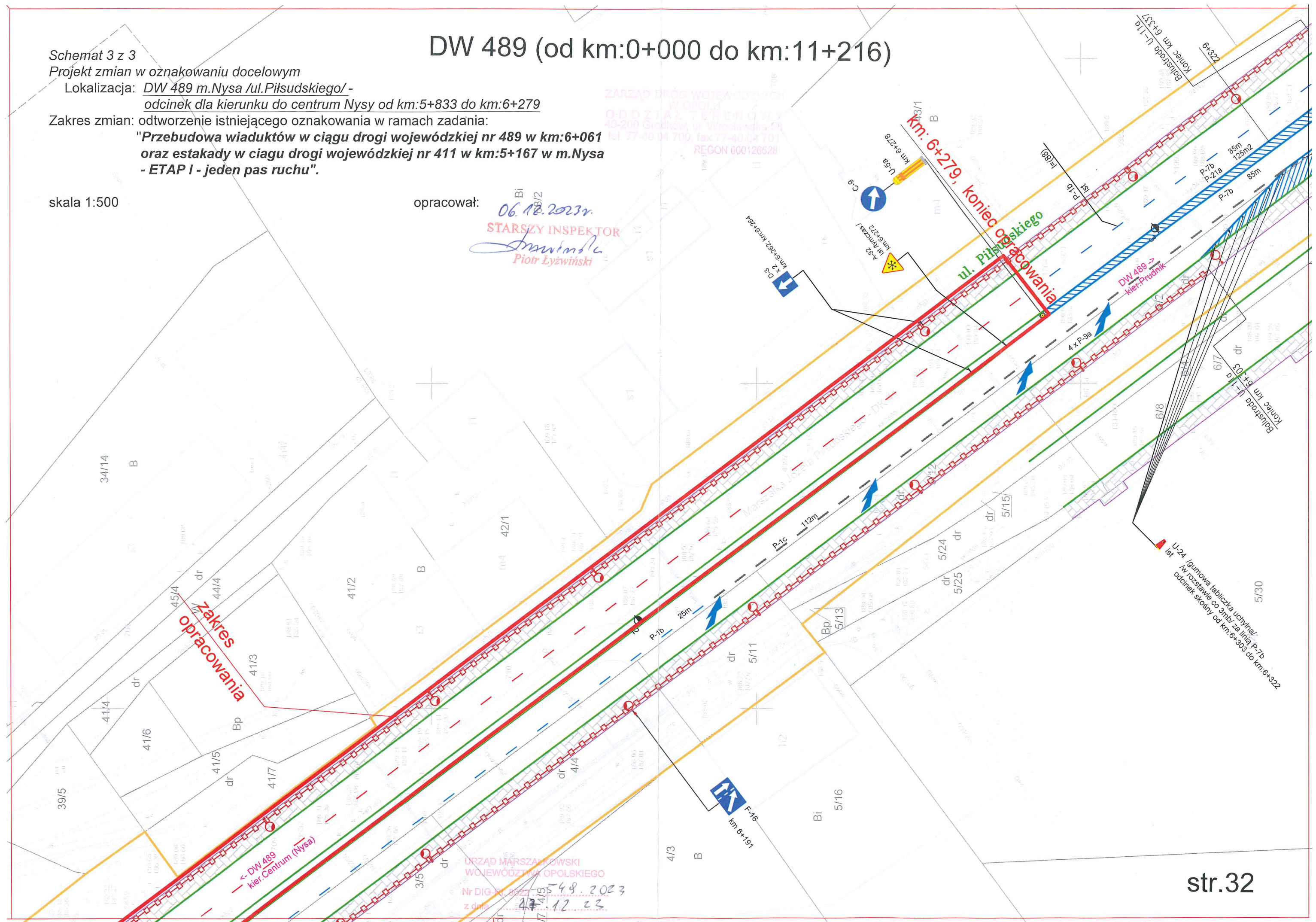
skala 1:500

DW 489 (od km:0+000 do km:11+216)

ZARZĄD DRÓG WOJEWÓDZKICH
W OPOLE
ODDZIAŁ TERENOWY
49-200 Grodków, ul. Wrocławska 24
tel. 77-40 04 700, fax 77-40 04 701
REGON 000126528

opracował:

06.12.2023r.
STARSZY INSPEKTOR
Piotr Łyżwiński
Piotr Łyżwiński



URZĄD MARSZAŃKOWSKI
WOJEWÓDZTWA OPOLSKIEGO
Nr DIG-Nr. 1022
z dnia 27.12.23