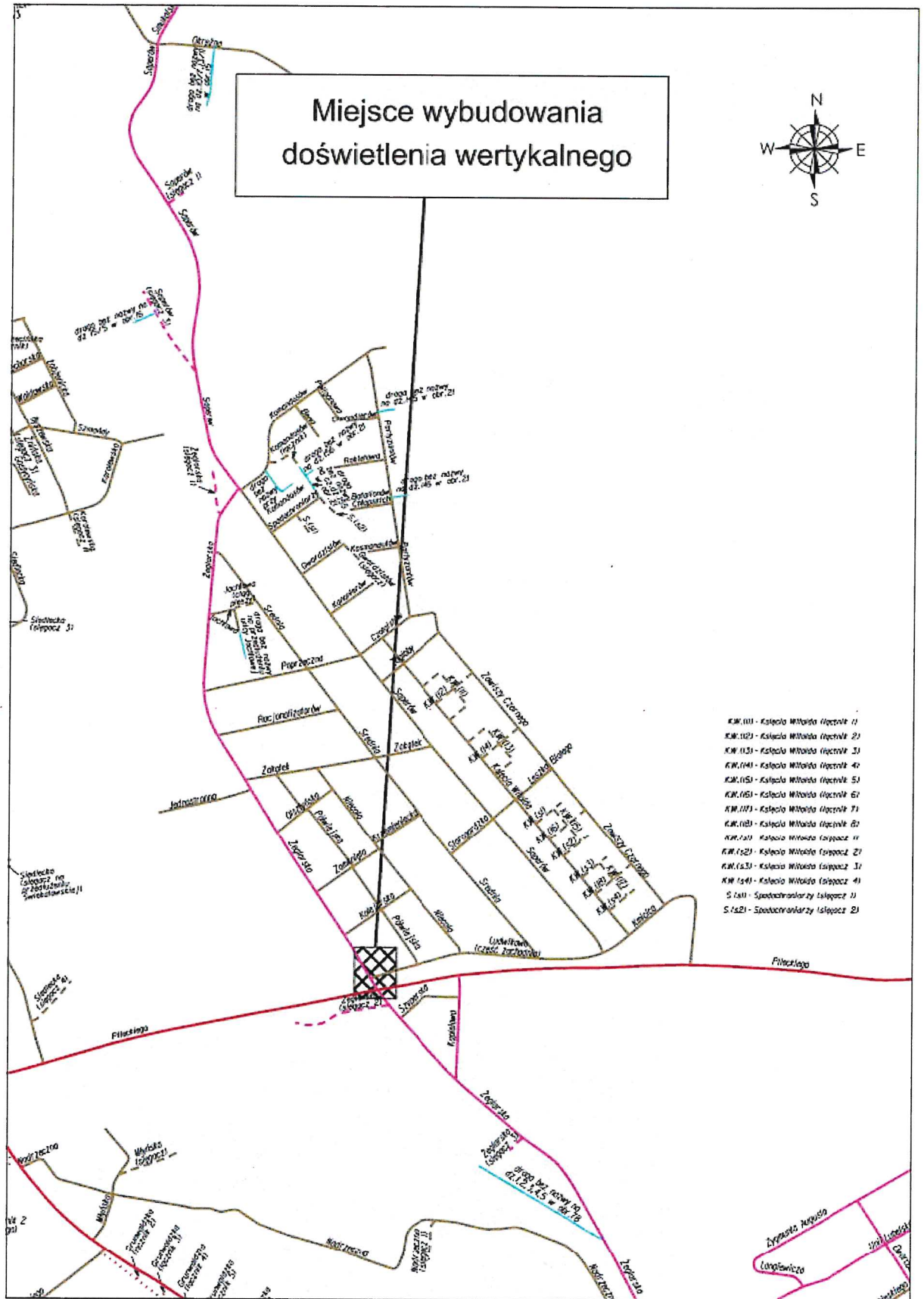


System oświetlenia wertykalnego  
istniejących przejść dla pieszych  
w ciągu ul. Żeglarskiej w Bydgoszczy

Lokalizacja nr 1

Żeglarska / Ludwikowo



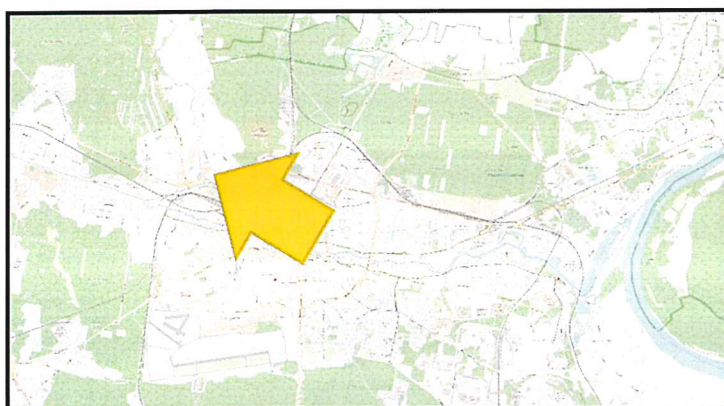
Rysunek 1: Plan orientacyjny

Tabela 1: Charakterystyka przejścia dla pieszych / przejazdu rowerowego

Lp.	Lokalizacja	Kategoria	Klasa	Nr drogi	Dopuszczalna prędkość	Nr obrębu	Nr działki
1.	ul. Żeglarska / Ludwikowo	Powiatowa	Z	3036C	40	024	87
						115	70

## OPIS LOKALIZACJI


ul. Żeglarska / Ludwikowo	
Liczba stref przejść / przejazdów	1
Liczba pasów na przejściach	2 pasy ruchu (po 1 w każdą stronę)



Przejście dla pieszych wraz z przejazdem rowerowym zlokalizowane jest przy skrzyżowaniu ulic Żeglarskiej i Ludwikowo na osiedlu Jachcice.

Przez wymienioną lokalizację poprowadzona jest autobusowa komunikacja publiczna. Droga ta łączy okolice Dworca Głównego PKP z wspomnianym osiedlem. Jest również drogą dojazdową do DK80.

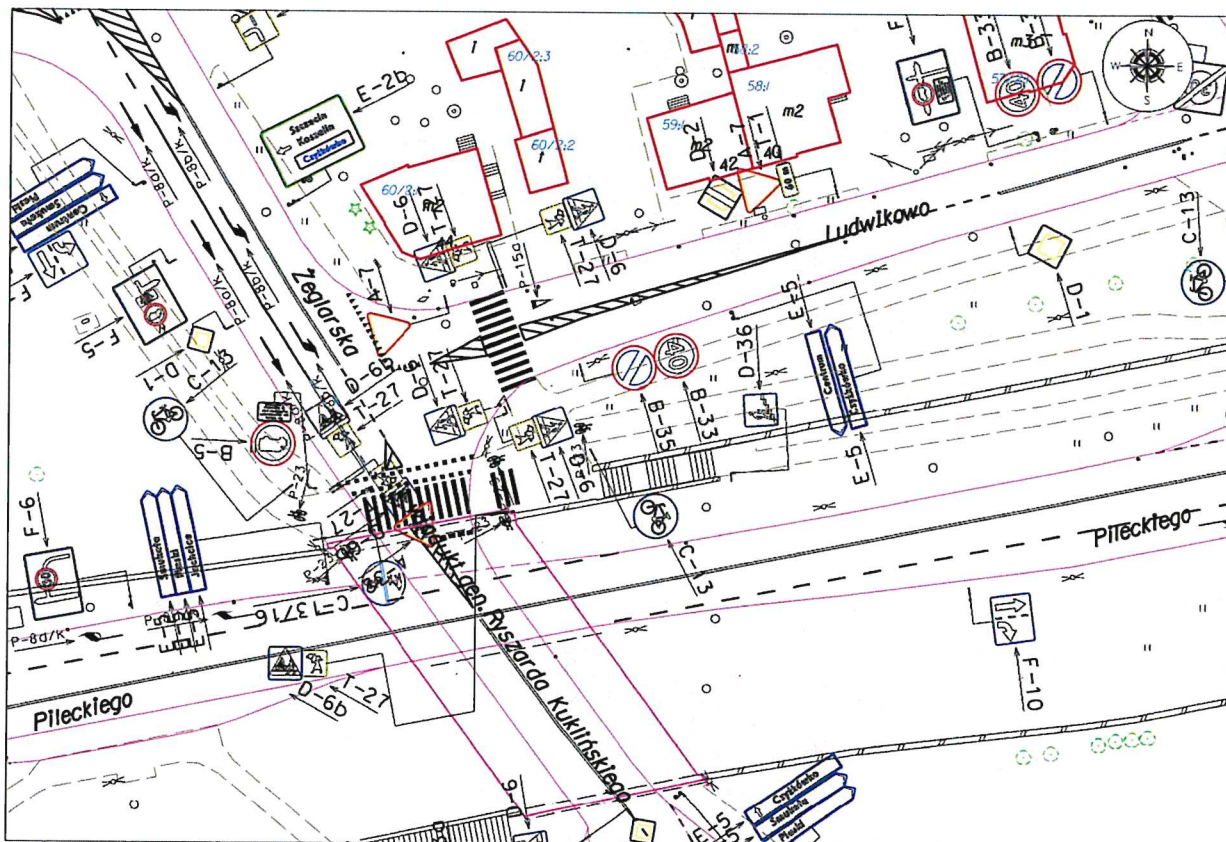
Rysunek 2: Lokalizacja przejścia dla pieszych nr 1



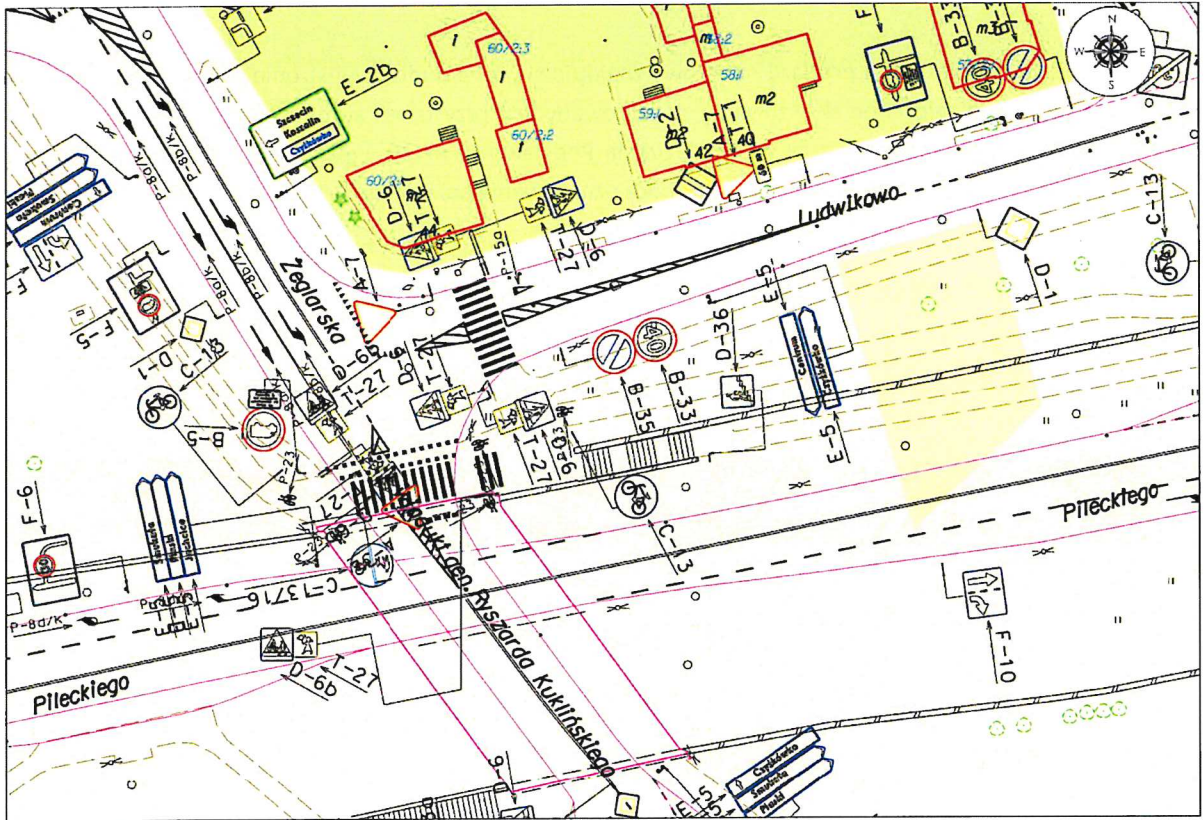
Rysunek 3: Żeglarska / Ludwikowo - przejście dla pieszych / przejazd rowerowy na jezdni w kierunku północnym



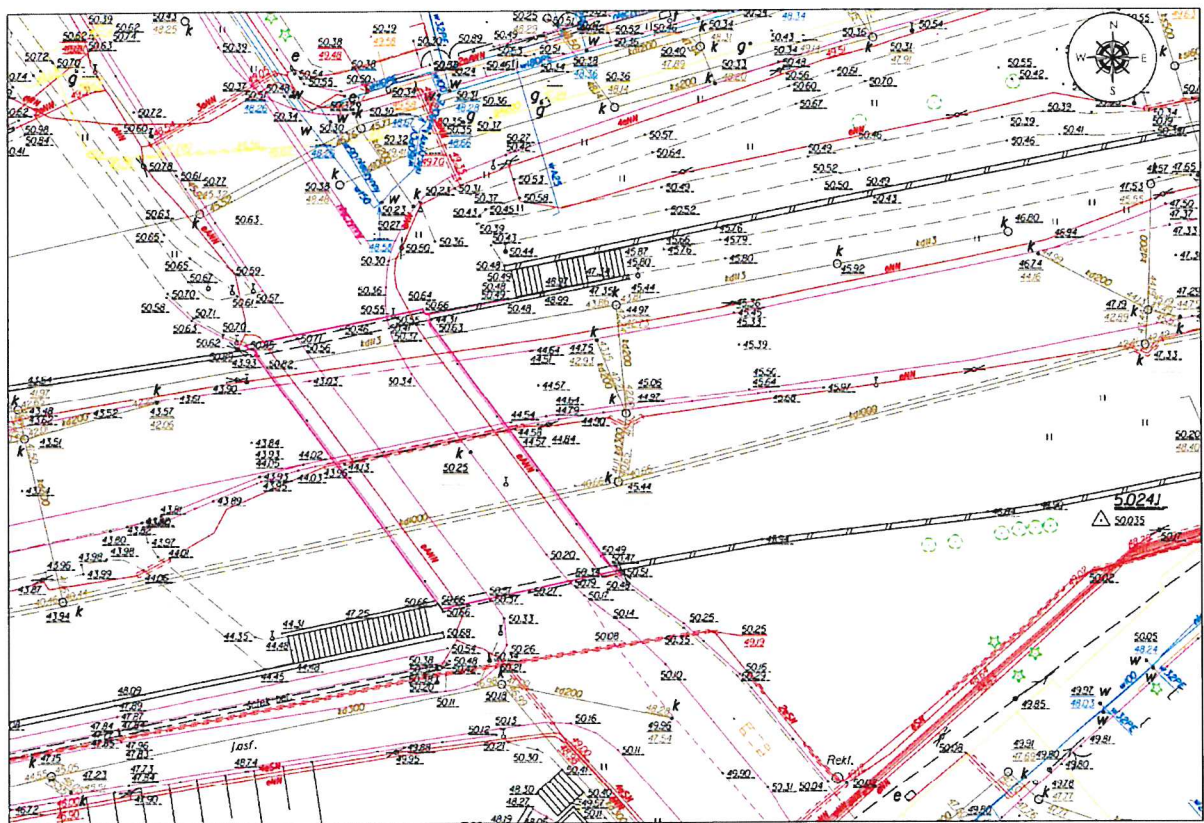
Przejście dla pieszych i przejazd rowerowy znajduje się po południowej stronie omawianego skrzyżowania. W niewielkiej odległości od skrzyżowania zlokalizowany jest przystanek autobusowy – Żeglarska / Ludwikowo. Nieopodal skrzyżowania znajduje się m.in. Szkoła Podstawowa nr 36, która generuje znaczny ruch pieszych. Przejście dla pieszych wyznaczone jest za pomocą oznakowania poziomego P-10, przejazd rowerowy – P-11 na tle czerwonym.



Rysunek 4: Organizacja ruchu drogowego w rejonie przejścia dla pieszych/ przejazdu rowerowego: Żeglarska / Ludwikowo



Rysunek 5: Przejście dla pieszych / przejazd rowerowy: Żeglarska / Ludwikowo - mapa własności



Rysunek 6: Przejście dla pieszych / przejazd rowerowy: Żeglarska / Ludwikowo -- mapa sieci