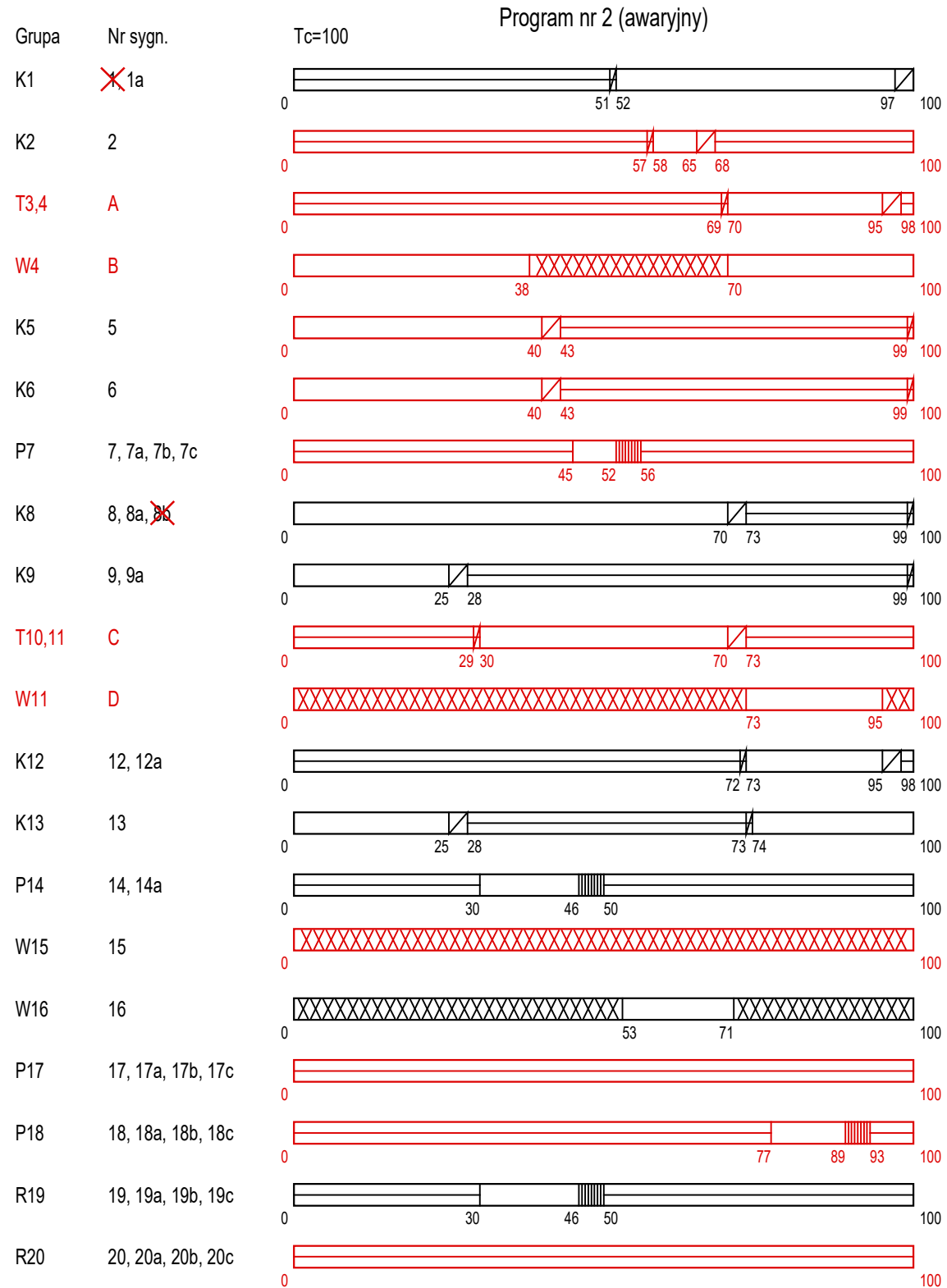
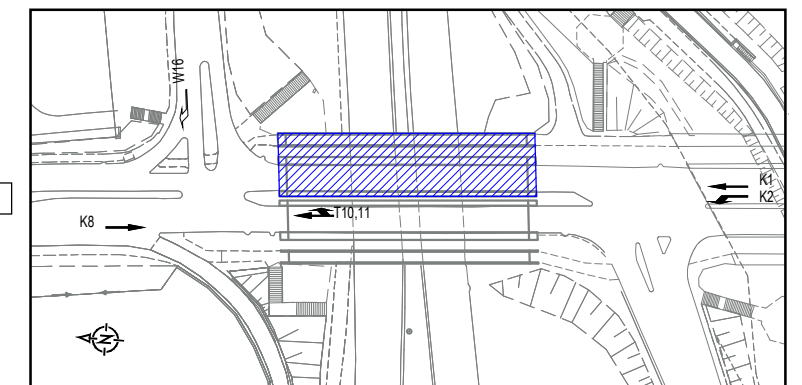
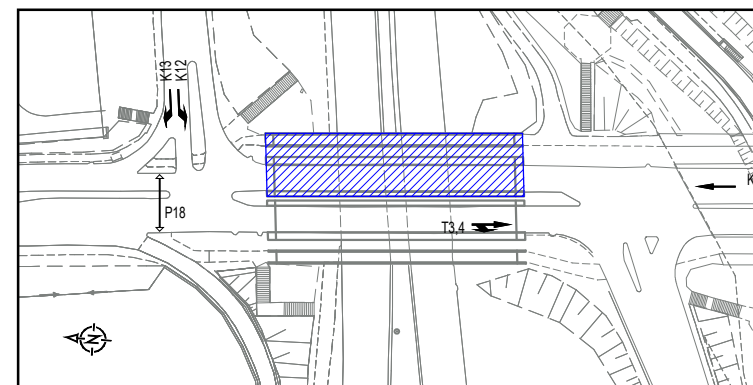
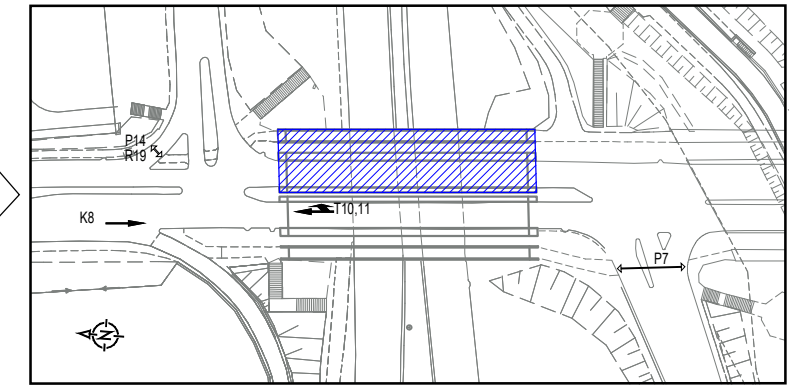
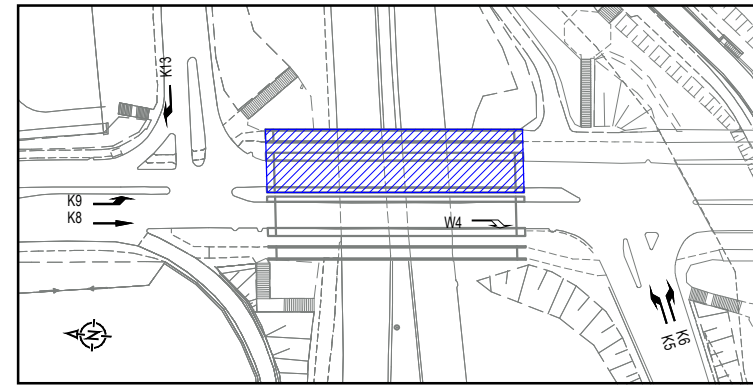
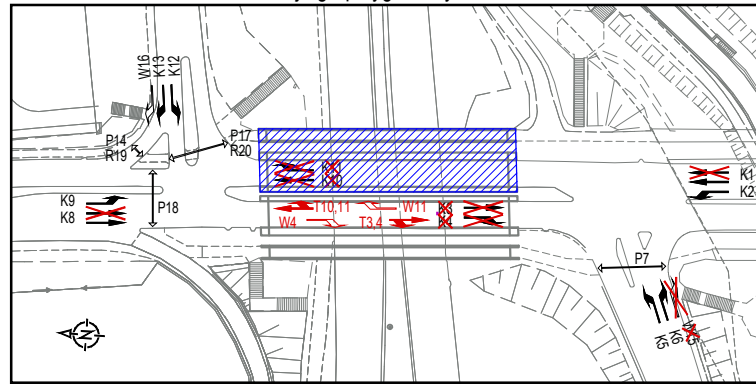


PROGRAM SYGNALIZACJI ETAP 1

Numeracja grup sygnałowych - ETAP 1



- Legenda:
- K1 - grupa kołowa
 - T3,4 - grupa kołowa tymczasowa
 - W4 - grupa kołowa warunkowa
 - P7 - grupa piesza
 - R20 - grupa rowerowa
 - sygnał zielony (zezwalający)
 - sygnał czerwony
 - sygnał żółty
 - sygnał żółto-czerwony
 - sygnał zielony migowy
 - brak sygnału

Tabela czasów międzyzielonych

DOJAZD EWAKUACJA	K1	K2	T3,4	W4	K5	K6	W15	P7	K8	K9	T10,11	W11	K12	K13	P14	W16	P17	P18	R19	R20
K1	X				3															
K2		X	5	5	3			8												
T3,4		3	X		3	5	5	7												
W4		3		X				7												
K5	5	5	5		X			5												
K6			3			X		5												
W15			3				X	5												
P7		1	2	2	7	7	7	X												
K8									X				3							
K9										X	5	5	4					5		7
T10,11											3	X	3					7		6
W11											3		X							6
K12													X							5
K13														X	5					5
P14															X	3				
W16																X				5
P17																	X			
P18																		X		
R19																			X	
R20																				X

UWAGI:

- Na czas robót sygnalizacja przełączona w tryb stałoczasowy - program nr 2 (awaryjny) - po korekcie.
- Grupa kołowa T3,4 zastępuje grupy K3 i K4. Grupa kołowa T10,11 zastępuje grupy K10, K11.
- Grupa kołowa K1 i K8 ograniczone do jednego pasa ruchu. Grupa piesza P7 i rowerowa R20 zalikwidowane.
- Sygnalizatory 1, 3, 4, 8b, 10, 10a, 11, 11a zasłonić.
- Na północnym wlocie skrzyżowania ul. BMC z łącznikiem DK79 ustawić sygnalizator ogólny A (T3,4) ze strzałką warunkową B (W4).
- Na południowym wlocie skrzyżowania ul. BMC z ul. Burowiecką ustawić sygnalizator ogólny C (T10,11) ze strzałką warunkową D (W11).
- Grupę W15 wyłączyć na cały czas prowadzenia robót budowlanych.
- W przypadku tworzenia się zatorów wprowadzić ręczne sterowanie ruchem lub dostosować program.

		60-169 Poznań Strzebińska 21A/6 tel. 796 103 396 biuro@proplan.com.pl NIP: 7822299431 REGON: 302632835	
INWESTOR	Miasto Katowice Miejski Zarząd Ulic i Mostów 40-381 Katowice, ul. J. Kantorzynki 2a		
ZADANIE	Opracowanie dokumentacji projektowej remontu wiaduktu drogowego wraz z kładkami w ciągu ul. Bohaterów Monte Cassino nad ul. Bagiennej w Katowicach		
UMOWA	Umowa nr 2/TM/2019 z dnia 08.05.2019 r.		
STANOWISKO	IMIĘ I NAZWISKO	NUMER UPRAWNIENI	PODPIS
Projektant	mgr inż. Wojciech Wawrzyniak	WKP/0333/POOM/16 spec. inżynierska mostowa	
TYTUŁ RYSUNKU	PROGRAM SYGNALIZACJI - KOREKTA ETAP I		NUMER RYSUNKU
			02.4a
BRANŻA	STADIUM	DATA	SKALA
Obiekty inżynierskie	PB/PW	02.01.2023	-