




Mapa pogładowa



Legenda:

-  - droga wojewódzka nr 786
-  - droga gminna nr 335018T objęta opracowaniem – lokalizacja projektowanego chodnika
-  - istniejący chodnik wzdłuż drogi gminnej nr 335018T