

MAPA DO CELÓW PROJEKTOWYCH
skala 1:500

woj. kujawsko-pomorskie
powiat: żniński
gmina: Żnin 041906.5
obręb: Skarbiniec0028, Rydlewo 0025
dz.nr: 17/1 22/1
ark. 6.186.18.03.4.2, 4; 04.11, 1.2, 1.3, 3.1
6.187.18.24.1.4; 3.2, 3.4;

Część: 1
ID: GN.6640.19412021
Żnin, dnia: 21.10.2021

Poziomy układ geodezyjny: "2000" strefa 6 (18°)
Wysokościowy układ geodezyjny: „Kronstadt 86”

Mapę sporządzono na podstawie pomiaru uzupełniającego i aktualizacji mapy zasadniczej
numerycznej ark.: 6.186.18.03.4.2, 4; 04.11, 1.2, 1.3, 3.1;
6.187.18.24.1.4; 3.2, 3.4;
analogowej ark.: 364.124.034, 041, 364.122.241

Me wykaza się istnieć w formie inwentaryzacji nie wykazanych na niniejszej mapie urządzeń podziemnych, które nie zostały zgłoszone do inwentaryzacji geodezyjnej.
Świadomy odpowiedzialności kamej za złożenie fałszywego oświadczenia, oświadczam że niniejszy dokument (je zgłoszenia w Państwie - ID GN 6640.19412021 z dnia 26.08.2021r.) opracowany w wyniku prac geodezyjnych i kartograficznych uzyskał pozytywny wynik weryfikacji wydany przez Starostę Żnińskiego. Nr protokołu weryfikacji - GN.6640.1941.2021.11524 z dnia 26.11.2021

Zakład Usług Geodezyjnych
Tomasz Wysocki
58-400 Żnin, ul. 700-lecia 41
ul. 502 103-08-77, Reg. 344804588
tel. 665 628 064






GEODETA
Tomasz Wysocki
Kujawski
uprawnienia zawodowe nr 14336

Wykonawca prac geodezyjnych

WK
R = 155,00
d.g = 53,8944
E = 131,22
T = 69,65
R = 15,00
Kl = 5555554546
Kl = 68160254

WK
R = 200,00
d.g = 12,317
E = 10,6
T = 35,44
R = 3,2
Kl = 5555554546
Kl = 681333331

OZNACZENIA

-  Proj. nawierzchnia jezdnii z betonu asfaltowego
-  Proj. nawierzchnia wg odrębnego opracowania
-  Proj. nawierzchnia mijanki z betonu asfaltowego
-  Proj. nawierzchnia zjazdu z betonu asfaltowego
-  Działki na których przebiega inwestycja

Biurowo Inżynieryjno - Techniczne "KIER" 62-200 Gniezno Os. Wł. Łokietka 18/5 tel. (061) 425 22 11 lub 507 172 128 NIP 784-125-99-64 REGON 634460624	Investor Gmina Żnin ul. 700-lecia 39 88-400 Żnin
--	---

OBIEKT: Przebudowa drogi gminnej nr 130214C Żnin - Skarbiniec

RYSUNEK: Plan zagospodarowania terenu cz.1				Nr 2.1
STANOWISKO	MIEJSCOWOŚĆ	Nr UPR.	DATA	PODPIS
Kier. projektu	mgr inż. Mieczysław Lebedyński	164/88/PW	XII 2021	
Projektant	mgr inż. Iwona Lebedyńska	WRP/0125/ PW/00119	XII 2021	
Asystent proj.	inż. Janusz Lebedyński		XII 2021	
BRANŻA Drogi	STADIUM PB	ROK OPR. 2021	NR ZLEC. SKALA 1:500	EGZEMPLARZ