

URZĄD GMINY

83-200 Starogard Gdański
ul. Sikorskiego 9
tel. 058 562 50 67, fax 058 562 46 41
NIP 592-10-00 878, REG. 000810640

Gmina Starogard Gdański
Ul. Sikorskiego 9
83-200 Starogard Gdański

Uzgodnienie INT – 34/2021

dot. uzgodnienia projektu budowlanego przebudowy sieci wodociągowej wraz z przyłączami na działkach nr 178/3, 151/2 w msc. Dąbrówka, obręb ewidencyjny Dąbrówka, gm: Starogard Gdański.

Urząd Gminy w Starogardzie Gdańskim uzgadnia i wyraża zgodę na umieszczenie w pasie drogi wewnętrznej dz. 178/3, 151/2 w msc. Dąbrówka sieć wodociągową wraz z przyłączami, obręb ewidencyjny Dąbrówka gm: Starogard Gdański

Jednocześnie zobowiązujemy inwestora do wykonania poniższych warunków:

1. Teren po zakończeniu budowy przywrócić do stanu pierwotnego i stan taki utrzymać w ciągu 2 lat od wykonania budowy.
2. Miejsca prowadzonych wykopów w ciągu wewnętrznej drogi gminnej uzupełnić 20 cm wierzchnią warstwą tłucznia kamiennego oraz nawierzchnię z płyt przywrócić do stanu pierwotnego.
3. W przypadku przebudowy drogi właściciel sieci dokona ich zabezpieczenia lub ewentualnej przebudowy na własny koszt.
4. Przed rozpoczęciem budowy Inwestor jest zobowiązany do zawarcia Umowy z Wójtem Gminy Starogard Gdański za zajęcie pasa drogi wewnętrznej na czas budowy oraz umieszczenie urządzeń infrastruktury technicznej niezwiązanej z potrzebami zarządzania drogami lub potrzebami ruchu drogowego, zgodnie z Zarządzeniem Nr INT/18/2020 Wójta Gminy Starogard Gdański z dnia 24 lutego 2020r.
5. W zawartym zarządzeniu zostaną określone szczegółowe warunki zajęcia pasa drogowego oraz opłaty z tym związane wynikające z w/wym. Uchwały Rady Gminy Starogard Gdański.
6. Zgodnie z postanowieniem art. 3 pkt 11 Ustawy Prawo Budowlane niniejsze uzgodnienie stanowi dla Inwestora prawo do dysponowania terenem drogi na cele budowlane w zakresie wynikającym z uzgodnienia.






Rozpoczęcie i zakończenie prac zgłosić Sołtysowi wsi oraz uzyskać oświadczenie o przejęciu pasa drogi po wykonanych pracach budowlanych, bez zastrzeżeń.


Otrzymują:

1. adresat
2. a/a w/m

Z up. Wójta
Tomasz Sabiniarz
Naczelnik Wydziału
Inwestycyjno-technicznego

Legenda:

-  HP Projektowane hydranty nadziemne ppoż. HP80 z zasuwą DN80
-  wDz160PE Projektowany odcinek sieci wodociągowej wDz160PE, L=380,5m
-  wDz40PE Projektowane przyłącza wodociągowe wDz40PE
-  W1 - Numer węzła sieci wodociągowej
W2 - Rzędna terenu
W3 - Rzędna dna przewodu
-  Istn. wodociąg i przyłącza wodociągowe do usunięcia lub zamulenia



URZĄD GMINY

83-200 Starogard Gdański
ul. Sikorskiego 9
58 562 50 67, fax 58 562 46 41
58 562 50 67, fax 58 562 46 41

Załącznik nr 1 do uzgodnienia
nr 1230.234.201.17
z dnia 28.03.21

Z up. Wójta
Tomasz Sabiniarz
Naczelnik Wydziału
Inwestycyjno-Technicznego

OZNACZENIA PROJEKTOWE DROGI:

- OPRAMOWANIE:
opornik betonowy 12x25
- obrzeże betonowe 8x30
- ściek obniżony płaski

HYDRO-SAN PROJEKTOWANIE INSTALACJI SANITARNYCH		NR RYSUNKU
ul. Zblewska 87		1
INWESTOR	Gmina Starogard Gdański ul. Sikorskiego 9, 83-200 Starogard Gdański	SKALA
TEMAT	Przebudowa sieci wodociągowej wraz z przyłączami w obrębie ulicy Dębowej w Dąbrówce	1:500
LOKALIZACJA	dz. nr 151/2, 178/1, 178/3, obręb Dąbrówka, gm. Starogard Gdański	DATA
NAZWA RYS.	Projekt zagospodarowania terenu	03-2021
PROJEKTANT	IMIE I NAZWISKO mgr inż. Adam Szymborski	SPRAWDZAJĄCY
SPRAWDZAJĄCY	mgr inż. Arkadiusz Burnicki	

Za zgodność kopii z oryginałem
mapy do celów projektowych